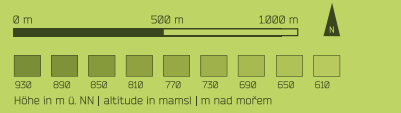


Routen | Trails | Túry



Karte | Map | Mapa



Wald	wood	les
Grenze	border	hranice
Nebenstraße	minor street	vedlejší silnice
Forstweg	forest road	lesní cesta
Waldweg/Pfad	path	lesní steska
befestigter Weg	paved road	cesty s silnicí
Gleise	railway	kolej
Wegweiser	signpost	ukazatel

Symbole | Symbols | Symboly

Unterkunft	accommodation	bytování
Gastronomie	food	stravování
Bahnhof	train station	železniční stanice
Bikeverleih	bicycle rental	půjčovna kol
Picknick	picnic	picnik
Klettersteig	mountain climbing	ferrata
Kletterwald	climbing forest	lanový park
Pump Track & Übungsgelände	pump track & skills area	cvičný trail
Schutzhütte	sehtler	přístřešek

Beschilderung | Signs | Známký

Parkplatz	car park	parkoviště
Mountainbiker	mountain biker	mountain biker
Gegenverkehr	two-way traffic	oboustranný pro.
MTB Verbot	MTB ban	zákaz MTB
Wanderverbot	hiking ban	zákaz procházení



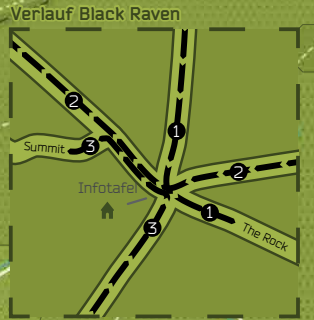
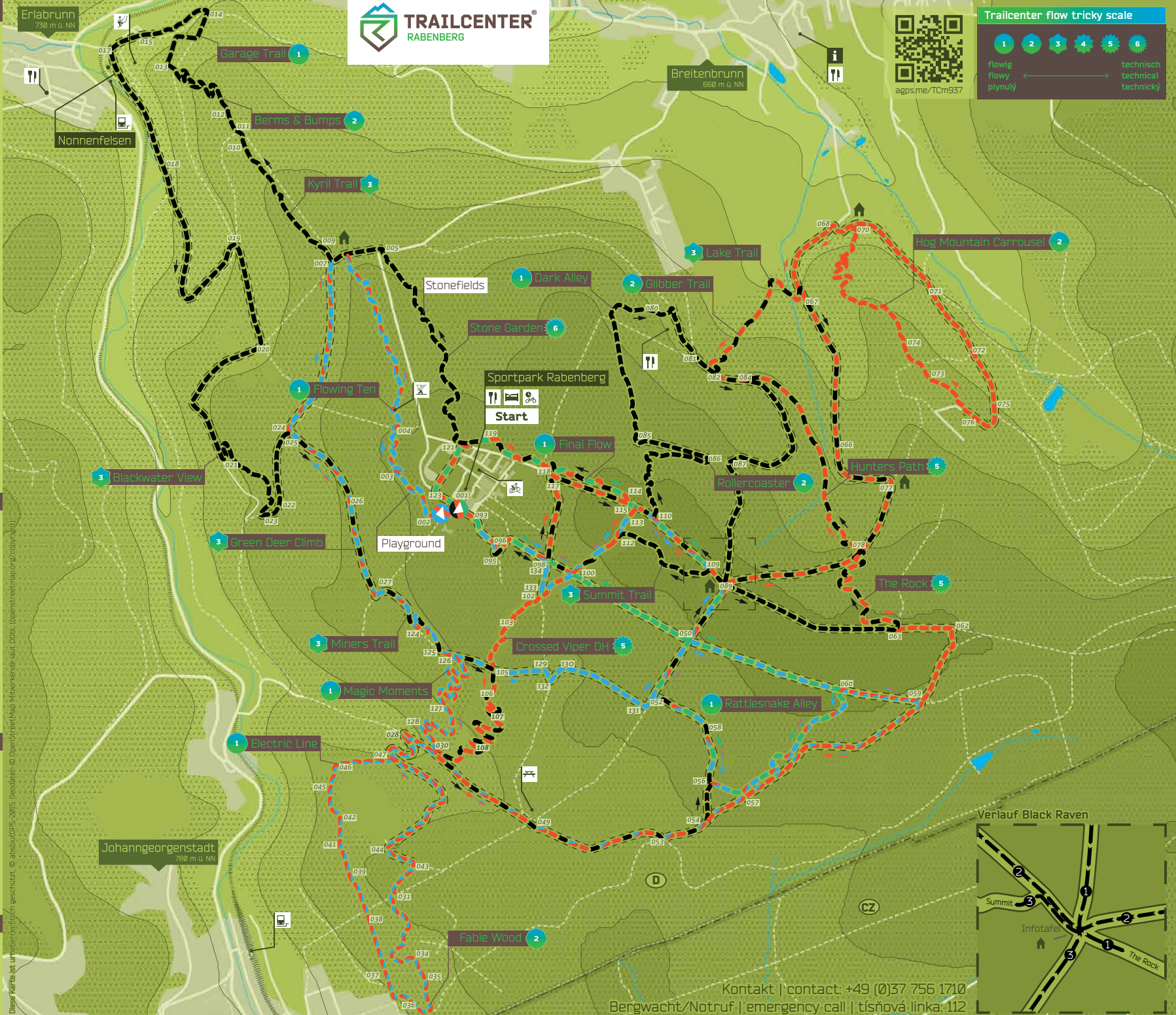
Trailcenter flow tricky scale

1 2 3 4 5 6

flowing
plynulý

technical
technický

agps.me/TCm937



Kontakt | contact: +49 (0)37 756 1710
Bergwacht/Notruf | emergency call | tísňová linka: 112

Dieser Karte ist urheberrechtlich geschützt. © absolutGPS, 2015. Geodaten © OpenStreetMap Mitwirkende. Bild: © OpenStreetMap.org/copyrigh...